

Séjour, infos, visites
Lorient Bretagne Sud Tourisme
Tél. 02 97 847 800
www.lorientbretagnesudtourisme.fr

Des remarques sur le circuit
Lorient Agglomération
Tél. 02 90 74 73 84 / 88

Ce circuit est téléchargeable gratuitement sur
L'APPLICATION RANDO BRETAGNE SUD



Crédit photo réservé.



106m DÉNIVELÉ | 11,2 km | 3h30 | MOYEN

Quéven

Circuit du Scave au Scorff

Laissez
VOUS
balader

À LORIENT BRETAGNE SUD

PARTAGEZ,
RÉAGISSEZ SUR

#rando bretagne sud



Un problème sur le circuit ? Consultez <http://sentinelles.sportsdenature.fr>

Circuit d'intérêt reconnu par la Fédération Française de Randonnée

Circuit inscrit au Plan Départemental des Itinéraires de Promenade et de Randonnée






- Je ramène mes déchets avec moi, même les biodégradables.
- Sur les sites naturels, j'utilise des bâtons de marche uniquement avec embouts en caoutchouc.
- Pour mon confort et ma sécurité, je m'équipe du matériel adapté : chaussures, eau, coupe-vent, chapeau...
- Je respecte les sentiers balisés et je respecte les cultures et clôtures.
- Je ne cueille pas de plantes et je préfère l'observation à distance de la faune sauvage.
- Je reste discret et j'évite tout bruit inutile (cri, musique...).
- Je tiens mon chien en laisse.

Les bonnes pratiques à adopter

- A** VESTIGE DU PREMIER RÉSEAU D'EAU DE LORIENT
Bâtie en 1954 sur les ruines d'un édifice du 18^e siècle.
- B** ESTUAIRE DU SCORFF (12 KM)
Vasières et paluds du Roze.
- C** POUSSIÈRES DU MENTEC
1878-2003
- E** T Pont BRÛLE 1940-1944.
- D** BOIS DÉPARTEMENTAUX DE KERCADORET ET DE BON SECOURS
60 ha gérés par l'O.N.F.
- F** PRÉS SAÛLES
Plantes adaptées au milieu salé.
- G** ROSIÈRE À LA CONFLUENCE DU SCAVE ET DU SCORFF
1878-2003
- H** ANCIENNE VOIE DE CHEMIN DE FER DU MORBIHAN
1885-1947.

À découvrir en chemin

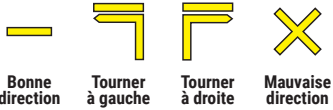
Site Natura 2000, l'estuaire du Scorff est un havre de paix à deux guides, entre eaux douces et eaux salées, sur les rives sauvages du Scorff et du Scave. Une balade au cœur d'une nature aux paysages enchanteurs.

Quéven

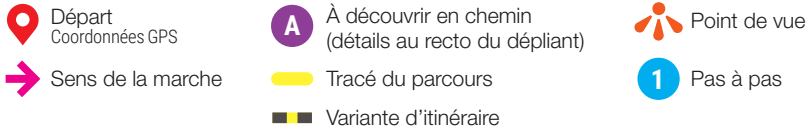
Circuit du Scave au Scorff

Facile Moyen Difficile Très difficile

CODE DE BALISAGE



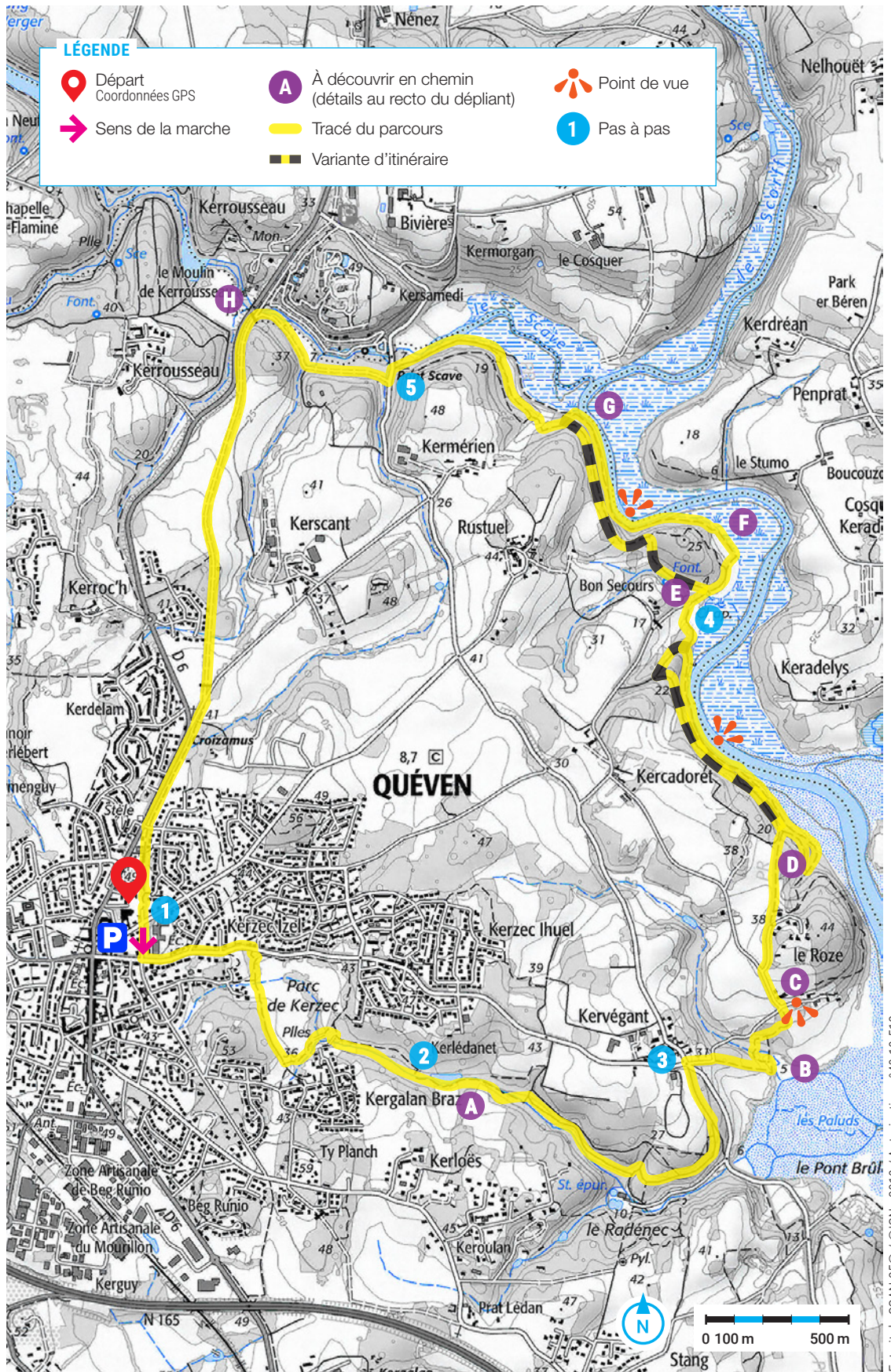
LÉGENDE



Circuit du Scave au Scorff
11,2 km, 106 m de dénivelé
Pas à pas

Départ : Ancienne gare de Quéven (près de l'École primaire Anatole France)

- 1 Dos à l'ancienne gare, remontez la rue Anatole France et empruntez à gauche la rue Louis Kermabon jusqu'à l'entrée du parc de Kerzec sur votre droite. Dans le parc, bifurquez à droite, traversez le ruisseau et continuez tout droit. Tournez à gauche pour emprunter le platelage. Poursuivez jusqu'au grillage le long du ruisseau situé à votre droite.
- 2 Traversez le ruisseau et tournez à gauche. Après avoir longé une parcelle, prenez à gauche et franchissez la passerelle à votre gauche. Tournez à gauche, puis à droite. Continuez tout droit sur le chemin principal, puis allez à droite, tout droit et à gauche. Aux croisements suivants, continuez sur ce sentier qui remonte à gauche vers Kervégant.
- 3 Au carrefour, prenez à droite vers le Roze. Dans le virage, allez tout droit et descendez vers les paluds. Empruntez les platelages et remontez vers le Roze. Continuez en face et rejoignez la cité du Roze à droite. Dans la cité, prenez le chemin à gauche du parking et longez le champ. À l'intersection (variante possible par le bois tout droit et à droite), prenez à droite et descendez vers le Scorff en suivant le chemin virant à gauche. Restez au plus près de la rivière. Après le ponton, rejoignez la chapelle N.-D. de Bon Secours en traversant la prairie à droite.
- 4 Tournez à droite et continuez tout droit le long des prés salés (variante possible à gauche et à droite dans le bois). Suivez le chemin qui bifurque à gauche, puis les platelages et les escaliers. Longez les méandres du Scorff à droite. À la confluence du Scorff et du Scave, remontez à gauche, tournez à droite, traversez la prairie et prenez en face, puis à droite le chemin qui redescend. Allez à gauche et longez le Scave.



- 5 Au pont Scave, bifurquez à gauche puis à droite sur le chemin principal qui suit le Scave et le Zoo. Avant l'ancien pont de chemin de fer, montez à gauche et continuez à gauche vers Quéven. Restez sur la voie verte. À la route, traversez et allez à droite pour rejoindre le long de la rue, puis entre les cités et le cimetière, l'ancienne gare de Quéven.

