



NE PAS JETER SUR LA VOIE PUBLIQUE.
Impression sur Armen Paper, papier de pierre (écologique et étanche). Crédit photo réservé.

46m DÉNIVELLÉ 4,5km 1h15 FACILE

Languidic

Circuit de Pont Kerran


ANDROID
APPLE

Séjour, infos, visites
Lorient Bretagne Sud Tourisme
Tél. 02 97 847 800
www.lorientbretagnesudtourisme.fr

Des remarques sur le circuit
Lorient Agglomération
Tél. 02 90 74 73 84 / 88

LORIENT AGGLOMÉRATION
Morbihan
LANGUIDIC
FFRandonnée
Morbihan

Ce circuit est téléchargeable gratuitement sur L'APPLICATION RANDO BRETAGNE SUD



Laissez VOUS balader
À LORIENT BRETAGNE SUD

PARTAGEZ, RÉAGISSEZ SUR
#rando bretagne sud

LORIENT BRETAGNE SUD

Un problème sur le circuit ? Consultez http://sentinelles.sportsdenature.fr

Circuit inscrit au Plan Départemental des Itinéraires de Promenade et de Randonnée

Circuit d'intérêt reconnu par la Fédération Française de Randonnée

Logo: SURICATE, PDIR



- Je ramène mes déchets avec moi, même les biodégradables.
- Sur les sites naturels, j'utilise des bâtons de marche uniquement avec embouts en caoutchouc.
- Pour mon confort et ma sécurité, je m'équipe du matériel adapté : chaussures, eau, coupe-vent, chapeau...
- Je reste sur les sentiers balisés et je respecte les cultures et clôtures.
- Je ne cueille pas de plantes et je préfère l'observation à distance de la faune sauvage.
- Je reste discret et j'évite tout bruit inutile (crl, musique...).
- Je tiens mon chien en laisse.

à adopter

Les bonnes pratiques

- A ÉTANG ET LAVOIR DE PONT SCREIGN
- B BOIS DE PONT SCREIGN
Donne naissance à la rivière du Pont du Roch
- C LAVOIR DE COËT MEGAN
- D RIVIÈRE DU PONT DU ROCH
- E MOULIN ET PONT DE COËT MEGAN
- F CONFLUENCE DE LA DIVINE ET DU RION
- G PONT KERRAN
- H BOURG DE LANGUIDIC
Église Saint-Pierre (1876-1879) et chapelle Notre-Dame des Fleurs (15^e siècle, gothique flamboyant)

À découvrir en chemin

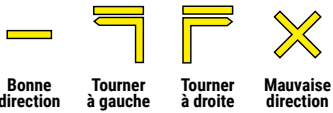
Idéal pour une balade en famille, ce circuit plein de fraîcheur, à proximité immédiate du bourg, vous conduira dans un cadre verdoyant à travers bois et le long de la rivière du Pont du Roch à la découverte du patrimoine lié à l'eau : fontaines, lavoirs, ponts, moulin...

Facile
Moyen
Difficile
Très difficile

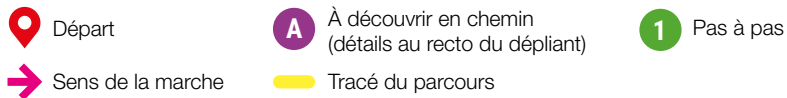
Languidic

Circuit de Pont Kerran

CODE DE BALISAGE



LÉGENDE



Circuit de Pont Kerran
4,5 km, 46 m de dénivelé

Pas à pas

Départ : Languidic Parking du Stade Lucien Bigoin. D 102 direction Pluvigner

1 Passez les barrières et restez sur le chemin qui vire à gauche. Franchissez la passerelle et bifurquez à droite sur le platelage. Prenez à droite après le lavoir, puis tout droit et à gauche en longeant l'étang. Quittez le plan d'eau et montez dans le bois à gauche (second chemin). Suivez le sentier (à droite, tout droit, à droite) et tournez à gauche au carrefour dans la clairière. Aux intersections suivantes, tournez à gauche, descendez tout droit et allez à droite (deux fois).

2 Continuez sur le large chemin en ignorant les bifurcations. Prenez à gauche après la station d'épuration. Suivez le sentier qui rejoint et longe la rivière du Pont du Roc'h (à droite, tout droit et à gauche).

3 À la route, tournez à gauche (vestiges du moulin de Coët Megan à droite), puis à nouveau à gauche après le pont. Longez la rivière et franchissez la passerelle sur le Rion. Tournez à gauche avant la barrière et cheminez parallèlement à la route sur le déplacement doux.

4 Prenez à gauche et suivez le chemin en ignorant les bifurcations. Entrez dans la rue de Poulvern, tournez à gauche dans la rue Penn er Ster. Au bout, bifurquez à droite avant le ruisseau. Franchissez la passerelle et remontez à droite jusqu'au point de départ.

