

Les bonnes pratiques

à adapter

- Le ramène mes déchets avec moi, même les biodégradables.
- Sur les sites naturels, j'utilise des bâtons de marche uniquement avec embouts en caoutchouc.
- Pour mon confort et ma sécurité, je m'équipe du matériel adapté : chaussures, eau, coupe-vent, chapeau...
- Je reste sur les sentiers balisés et je respecte les cultures et clôtures.
- De ne cueillir pas de plantes et je préfère l'observation à distance de la faune sauvage.
- Je reste discret et j'évite tout bruit inutile (crl, musique...).
- Je tiens mon chien en laisse.



© ville de Port-Louis
Le clocher de l'église



Un problème sur le circuit ? Consultez <http://sentinelles.sportsdenature.fr>

Circuit d'intérêt reconnu par la Fédération Française de Randonnée

Circuit inscrit au Plan Départemental des Itinéraires de Promenade et de Randonnée

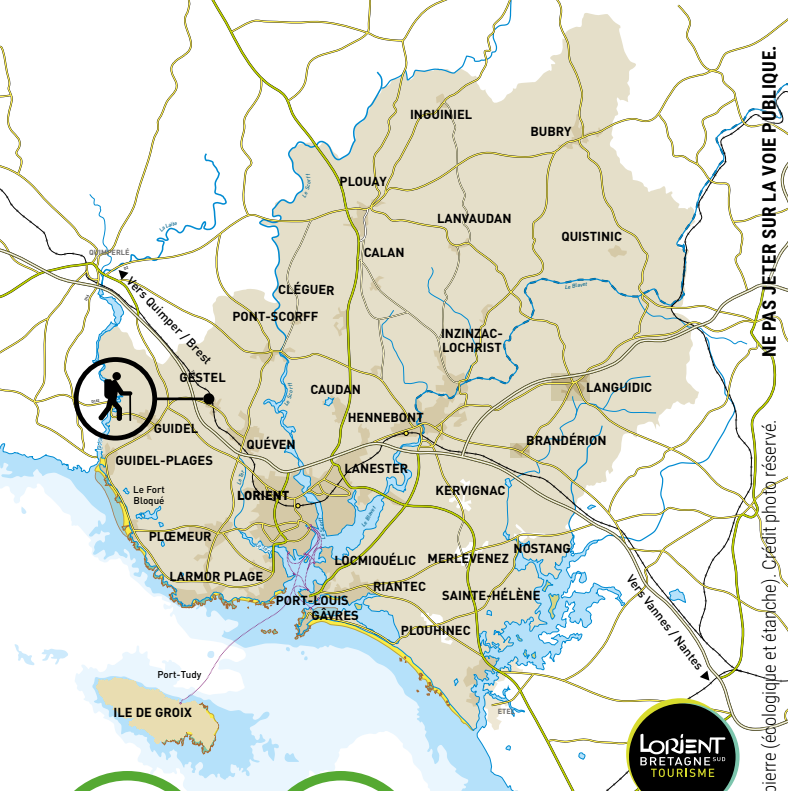


Ce circuit est téléchargeable gratuitement sur **L'APPLICATION RANDO BRETAGNE SUD**



Séjour, infos, visites
Lorient Bretagne Sud Tourisme
Tél. 02 97 847 800
www.lorientbretagnesudtourisme.fr

Des remarques sur le circuit
Lorient Agglomération
Tél. 02 90 74 73 84 / 88



Impression sur Armen Paper, papier de pierre (écologique et étanche). Crédit photo réservé.

Randonneurs dans la grande allée du Lain



Tro Kreiz Ker

Gestel

À découvrir en chemin

Tro Kreiz Ker, le tour du bourg en breton, vous fera vagabonder en lisère de Gestel, dans les villages et les bois, sur les sentiers et les chemins doux entre les cités. Au fil de la balade, découvrez l'histoire de Gestel, son église et ses croix de chemin, son petit patrimoine, le domaine arboré du Lain et le jardin des sens.

- A** LIGNE DE CHEMIN DE FER NANTES QUIMPER (1863) gérés durablement.
- B** DOLMEN DE LONCH TORRIGAN (3 000 avant notre ère)
- C** LES DEUX CROIX DE KERLEDAN (fin 17^e s. - début 18^e s.)
- D** PENFRAT Ancienne seigneurie, fermes des 18^e - 19^e siècles.
- E** RUISSEAU DU PONTER BER
- F** MOUTOIRIC (Petit monastère en breton) Croix du Haut Moyen-Age, fermes 19^e - 20^e siècles.
- G** CHATEAU D'EAU ET RÉSEAU D'EAU POTABLE Alimenté par le Scorff depuis 1960. Ancienne seigneurie (16^e s.).
- H** DOMAINE DU LAIN rebâtie 1898, détruite en 1944, Christ en Croix 1660.
- I** FONTAINE ET BASSINS (19^e s.)
- J** VESTIGES DE L'ANCIEN RÉSEAU D'EAU DE LA VILLE DE LORIENT
- K** CHATEAU DU LAIN (fin 19^e s., 1886-1960)
- L** SAUT-DE-LOUP Fossé mur mettant le jardin en perspective.
- M** COULÉE VERTE ET JARDIN DES SENS
- N** LAVOIR (Réaménagé en 2020)
- O** ÉGLISE (1959) N.-D. DES FLEURS
- P** PRESBYTÈRE (1828-1892)
- Q** PREMIÈRE ÉGLISE DU 17^e siècle,
- R** REBÂTIE 1898, détruite en 1944, Christ en Croix 1660.

69m DÉNIVELLÉ | 7,3km | 2h | FACILE

Gestel

Tro Kreiz Ker

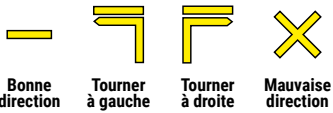


Laissez VOUS balader
À LORIENT BRETAGNE SUD

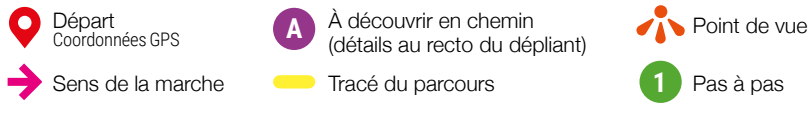
PARTAGEZ, RÉAGISSEZ SUR



CODE DE BALISAGE



LÉGENDE



Tro Kreiz Ker

7,3 km, 69 m de dénivelé

Pas à pas

Départ : Parking de la mairie

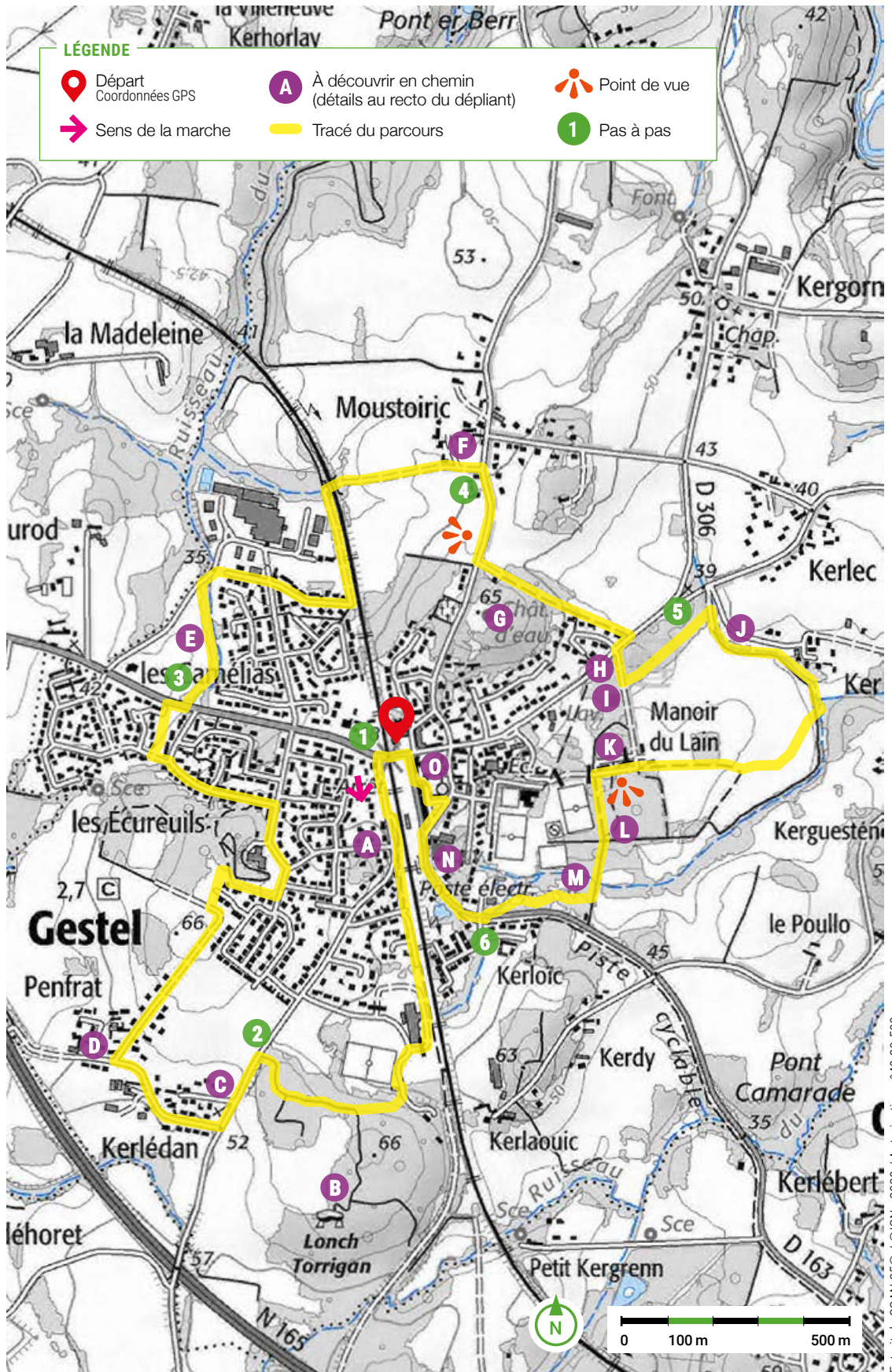
1 Dos à la mairie, sortez du parking et franchissez à droite la voie de chemin de fer . Suivez à gauche le cheminement doux et longez la voie ferrée. Après le dernier bâtiment, tournez à droite, puis à gauche. Traversez le parking et prenez le chemin à droite pour entrer dans le bois. Restez sur le sentier qui va deux fois à droite.

2 A la route, allez à gauche, puis prenez la seconde voie à droite. Traversez Kerlédan et bifurquez à droite avant Penfrat dans le chemin du moulin à vent. Au bout, contournez la cité (à gauche et deux fois à droite). Poursuivez à gauche dans les rues des Ecureuils et des Perdrix. Empruntez le chemin à droite entre les maisons et rejoignez la rue des Plages (gauche et droite).

3 Traversez le passage piéton et rejoignez le chemin qui borde le ruisseau du Pont er Ber (à gauche et à droite). Virez à droite à la route et prenez en face le passage entre les maisons. Continuez tout droit dans la rue de l'Argoat avant de bifurquer à gauche sur le chemin empierré. Prenez à droite sous le pont de chemin de fer et continuez tout droit jusqu'au village de Moustoiric.

4 Allez à droite. Prenez à gauche avant le château d'eau et poursuivez tout droit. Bifurquez à droite rue de Kergornet et entrez à gauche dans le parc du Domaine du Lain. Allez tout droit dans la grande allée, puis à gauche avant les bassins.

5 Al'intersection, prenez à droite et encore à droite au fond du parking. Prenez à droite avant les murets et continuez tout droit jusqu'au château du Lain. Traversez la cour et prenez le large chemin à gauche après le



mur. Poursuivez toujours tout droit avant de rejoindre à droite le Jardin des sens.

6 Tournez à droite dans la rue de Quéven, puis rue de Lesbin. Bifurquez à gauche devant l'église dans la venelle de Lesbin. Virez à droite après le presbytère et descendez les escaliers à gauche. Rejoignez votre point de départ en remontant à droite la rue de Quéven.



Randonneuse le long du Pont er Ber