



Ce circuit est téléchargeable gratuitement sur l'APPLICATION RANDO BRETAGNE SUD

Séjour, infos, visites
Lorient Bretagne Sud Tourisme
Tél. 02 97 847 800
www.lorientbretagnesudtourisme.fr

Des remarques sur le circuit
Lorient Agglomération
Tél. 02 90 74 73 84 / 88



Impression sur Armen Paper, papier de pierre (écologique et étanche). Crédit photo réservé.



53m DÉNIVÉLÉ | 6,8km | 2h | FACILE

Gestel

Circuit du Lain au Verger

Laissez VOUS balader
À LORIENT BRETAGNE SUD

PARTAGEZ, RÉAGISSEZ SUR



#rando bretagne sud



Un problème sur le circuit ? Consultez <http://sentinelles.sportsdenature.fr>



Circuit inscrit au Plan Départemental des Itinéraires de Promenade et de Randonnée
reconnu par la Fédération Française de Randonnée



Le château du Lain

- Le ramène mes déchets avec moi, même les biodégradables.
- Sur les sites naturels, j'utilise des bâtons de marche uniquement avec embouts en caoutchouc.
- Je ne cueille pas de plantes et je préfère l'observation à distance de la faune sauvage.
- Je reste discret et j'évite tout bruit inutile (cri, musique...).
- Je tiens mon chien en laisse.
- Je ramène mes déchets avec moi, même les biodégradables.

à adopter

Les bonnes pratiques

- A** **DOMAINE DU LAIN** (18^e SIÈCLE)
Reconstruit après 1945. Siège d'une seigneurie (16^e siècle), communs (17^e siècle), château (fin 19^e siècle, incendié en 1992).
- B** **FONTAINE ET BASSINS** (19^e SIÈCLE)
Rédifiée en 1952, croix (1662), fontaine lavoir, pèlerinage où les nourrices invoquaient N.-D. de Kergonet (Virge allatante du 17^e siècle).
- C** **CHAPELLE N.-D. DE KERGORNET** (15^e SIÈCLE)
Rédifiée en 1952, croix (1662), 32 ha gérés par l'O.N.F.
- D** **EAU DE LA VILLE DE LORIENT** (1886-1960)
24 ha aménagés fin du 19^e siècle et gérés durablement.
- E** **BOIS DÉPARTEMENTAL DE KEROUSSÉAU** (18^e SIÈCLE)
Fossé mur mettant le jardin en perspective.
- F** **VESTIGES DE L'ANCIEN RÉSEAU** (17^e SIÈCLE)
23 ha protégés, lieux privilégiés pour l'observation des oiseaux.
- G** **SAUT-DE-LOUP** (17^e SIÈCLE)
23 ha protégés, lieux privilégiés pour l'observation des oiseaux.
- H** **PARC ET JARDINS DU DOMAINE DU LAIN** (17^e SIÈCLE)
24 ha aménagés fin du 19^e siècle et gérés durablement.
- I** **SAUT-DE-LOUP** (17^e SIÈCLE)
23 ha protégés, lieux privilégiés pour l'observation des oiseaux.

en chemin

À découvrir

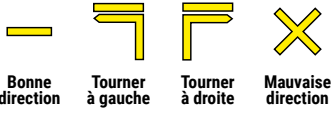
Du Domaine du Lain à l'Étang du Verger, le long du Scave et du ruisseau du Moulin de Kerrousséau, parcourez les bois et les allées ombragées. Découvrez le patrimoine naturel et historique de ces espaces protégés. Au retour, flânez dans le parc du domaine et admirez ses espèces arborées, ses arbres remarquables plus que centenaires.

Circuit du Lain au Verger

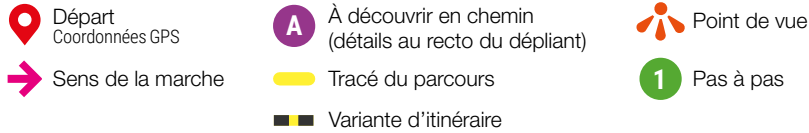
Facile | Moyen | Difficile | Très difficile

Gestel

CODE DE BALISAGE



LÉGENDE



Circuit du Lain au Verger
6,8 km, 53 m de dénivelé
Pas à pas

Départ : Domaine du Lain (accès Rue de Lesbin et Allée du Lain près de l'église)

1 Du parking, montez l'allée pavée vers le domaine du Lain. Allez tout droit, traversez la cour et tournez à gauche. Suivez la grande allée de hêtres qui tourne à droite après les bassins. Au bout, allez à gauche et rejoignez la route. Traversez et prenez en face le cheminement doux. Continuez tout droit jusqu'à Kergornet.

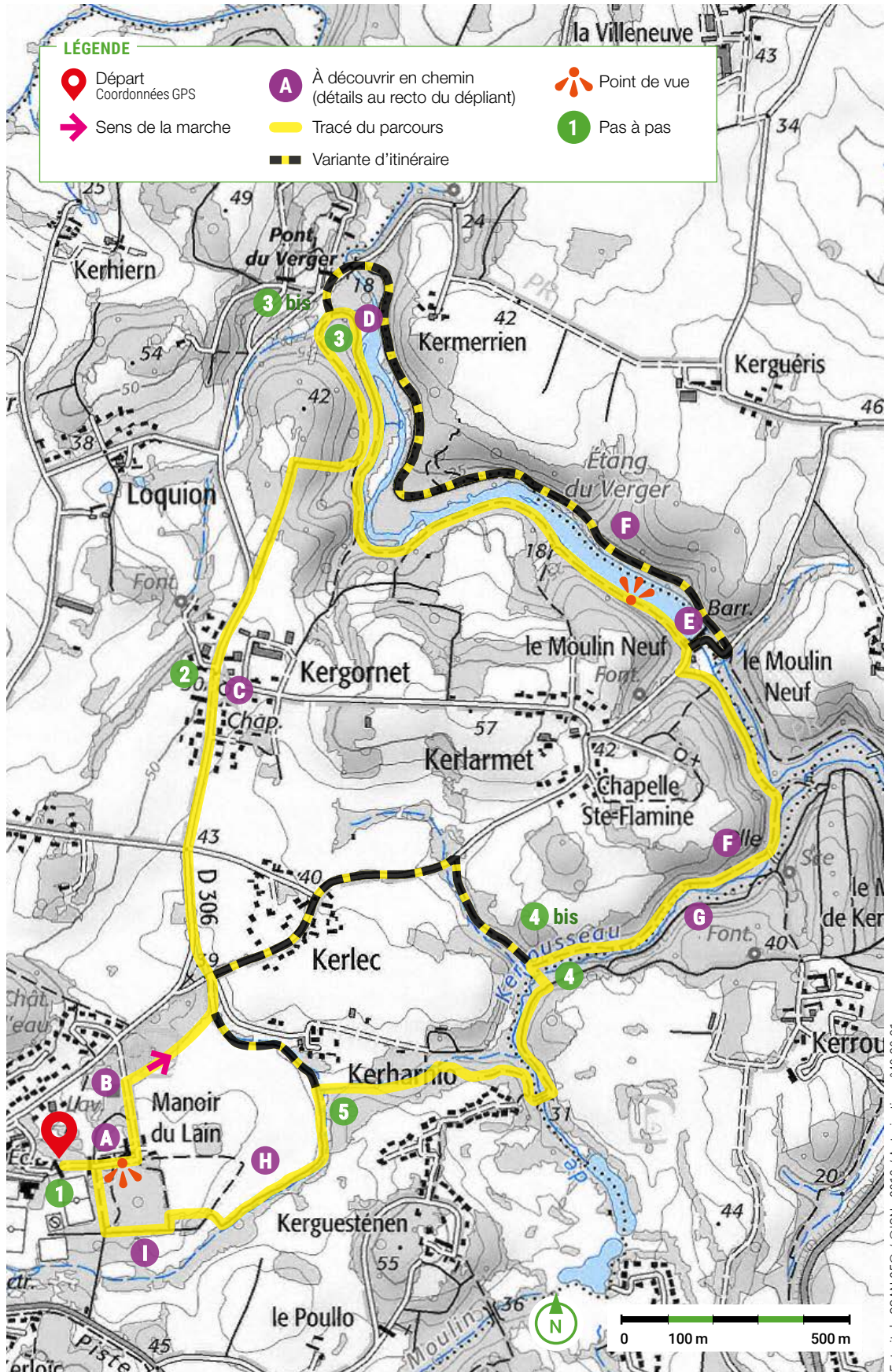
2 Poursuivez tout droit en restant sur le bas-côté (aller-retour pour découvrir la fontaine à gauche) et allez à droite dans le chemin d'exploitation. Prenez à droite à la barrière et restez sur le chemin principal qui vire à gauche. Au bout du chemin creux, allez à droite.

3 Suivez le chemin au plus près du Scave et de l'étang du Verger en ignorant les bifurcations à droite. Au Moulin Neuf, tournez à droite, puis à gauche. Suivez le sentier qui va à droite et longe le ruisseau du moulin de Kerrousseau (aller-retour à gauche sur le platelage pour découvrir l'ensemble fontaine lavoir).

3 bis Variante (7 km). L'étang du Verger par Pont-Scorff. Au bout du chemin creux, allez à gauche, puis allez à droite à la route. Prenez à droite après le pont, restez sur le chemin qui surplombe l'étang, puis tournez à droite pour rejoindre le parcours.

4 Au carrefour suivant, franchissez le ruisseau à gauche et bifurquez à droite (sentier commun avec le circuit du Golf Quéven). Retraversez le ruisseau à droite et restez sur le chemin qui va à droite. Au platelage, tournez à gauche.

4 bis Variante par Kerlec (7,2 km) Tournez à droite, puis à gauche. Poursuivez sur la route du Val des Prés qui



traverse Kerlec jusqu'à l'intersection avec la route de Kerharnio. Entrez dans le parking à gauche, traversez-le et suivez le sentier du domaine.

5 Continuez sur le chemin principal qui suit le ruisseau et va à gauche. Poursuivez dans la grande allée et tournez à droite après le saut-de-loup. Poursuivez tout droit et allez à gauche à la barrière pour rejoindre votre point de départ.

